

ZRD.7121.2.78.2022

Nowy Tomyśl, 21.04.2022 r.

Nr zatwierdzenia 78/2022

Działając na podstawie art. 10 ust. 5 ustawy z dnia 20 czerwca 1997 roku Prawo o ruchu drogowym (t.j. Dz.U. z 2021., poz. 450 z póź. zm.) w związku z § 3 ust. 1 pkt. 3 i § 6 ust. 1 Rozporządzenia Ministra Infrastruktury z dnia 23.09.2003 roku w sprawie szczegółowych warunków zarządzania ruchem na drogach oraz wykonywania nadzoru nad tym zarządzeniem (t.j. Dz.U. z 2017 r. poz.784), w związku ze złożonym w dniu 14.04.2022r projektem czasowej organizacji ruchu sporządzonym przez ARK KOM ul. Jaśminowa 2, 64 – 330 Opalenica.

zatwierdzam projekt czasowej zmiany organizacji ruchu na czas przeprowadzenia robót związanych z remontem izolacji gazociągu DN 1000 dr gm. nr 380037P w m. Sielinko ul. Klonowa .
bez uwag.

Zgodnie z § 5 ust. 6 w/w rozporządzenia wyznaczam termin w którym powinna być przywrócona stała organizacja : **do 30.XII.2022r**

Zgodnie z § 12 ust. 1 w/w rozporządzenia jednostka wprowadzająca organizację ruchu **zawiadamia** pisemnie o terminie jej wprowadzenia co najmniej 7 dni przed dniem wprowadzenia organizacji ruchu :

1. Starostwo Powiatowe w Nowym Tomyślu, **Zarządzanie Ruchem Drogowym ul. Poznańska 33, 64 – 300 Nowy Tomyśl** podając nr zatwierdzenia.
2. Komendę Powiatowa Policji w Nowym Tomyślu.

Brak zawiadomienia w określonych terminach skutkuje utratą ważności zatwierdzonego projektu organizacji ruchu.
Zatwierdzono w 2 egz.

W przypadku zmiany przepisów dotyczących oznakowania dróg Zatwierdzenie traci ważność. Należy wystąpić ponownie do Zarządzającego ruchem na drogach z nowym projektem uwzględniającym wprowadzone zmiany.

Otrzymują :

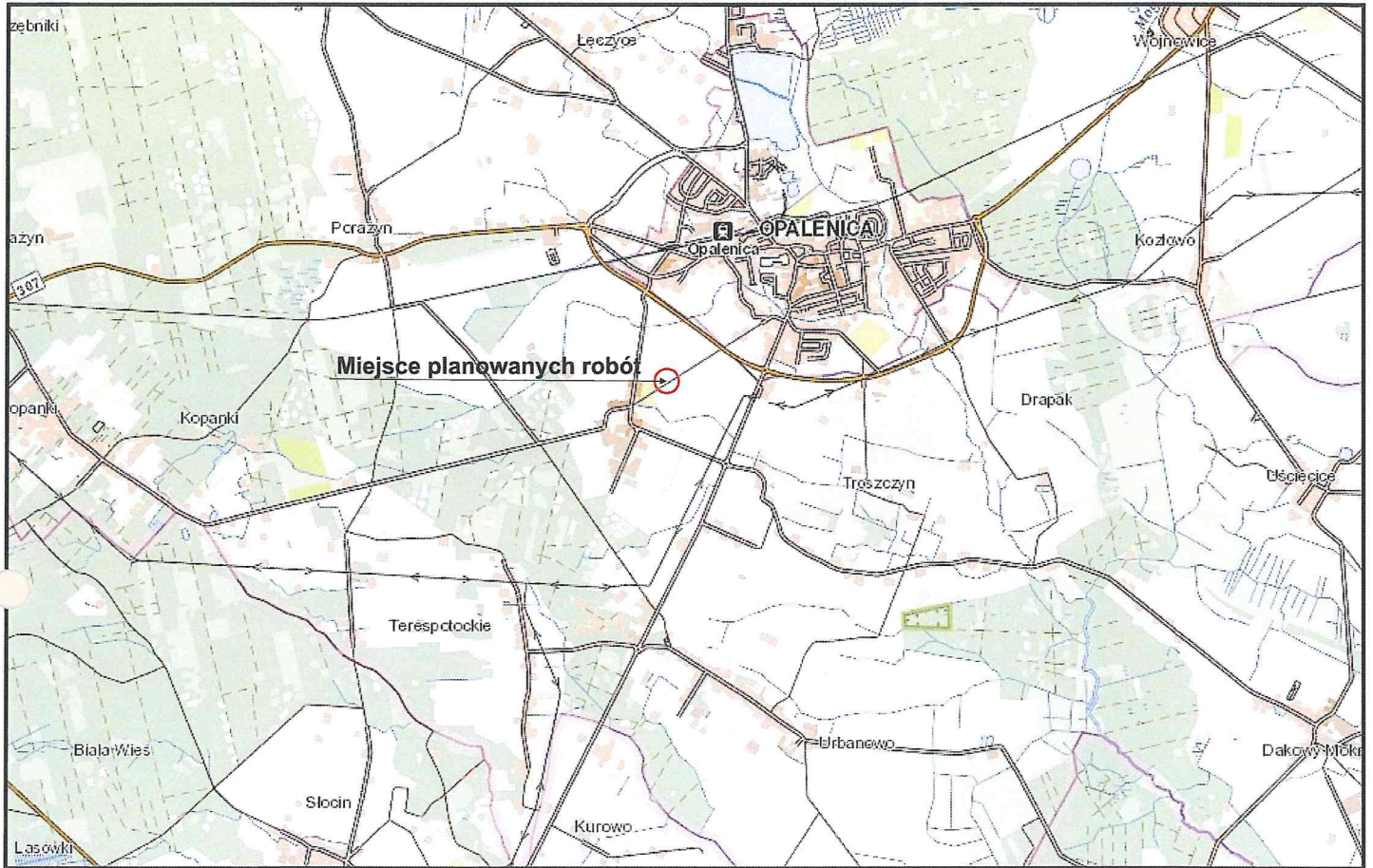
1. ARK - KOM
Ul. Jaśminowa 2
64 – 330 Opalenica
2. a/a.

STAROSTA

Andrzej Wilkoński

Sprawę prowadzi:

Inż. Marcin Kamiński



PROJEKT ORGANIZACJI RUCHU

/ tymczasowa organizacja ruchu /

Projekt tymczasowej organizacji ruchu na czas remontu izolacji gazociągu DN 1000 relacji Lwówek - Krobia w pasie drogowym drogi gminnej nr 380037P, ul. Klonowa w m. Sielinko, gm. Opalenica

NAZWA RYS.

Plan orientacyjny

Skala
1 : 10 000

STANOWISKO

IMIĘ I NAZWISKO

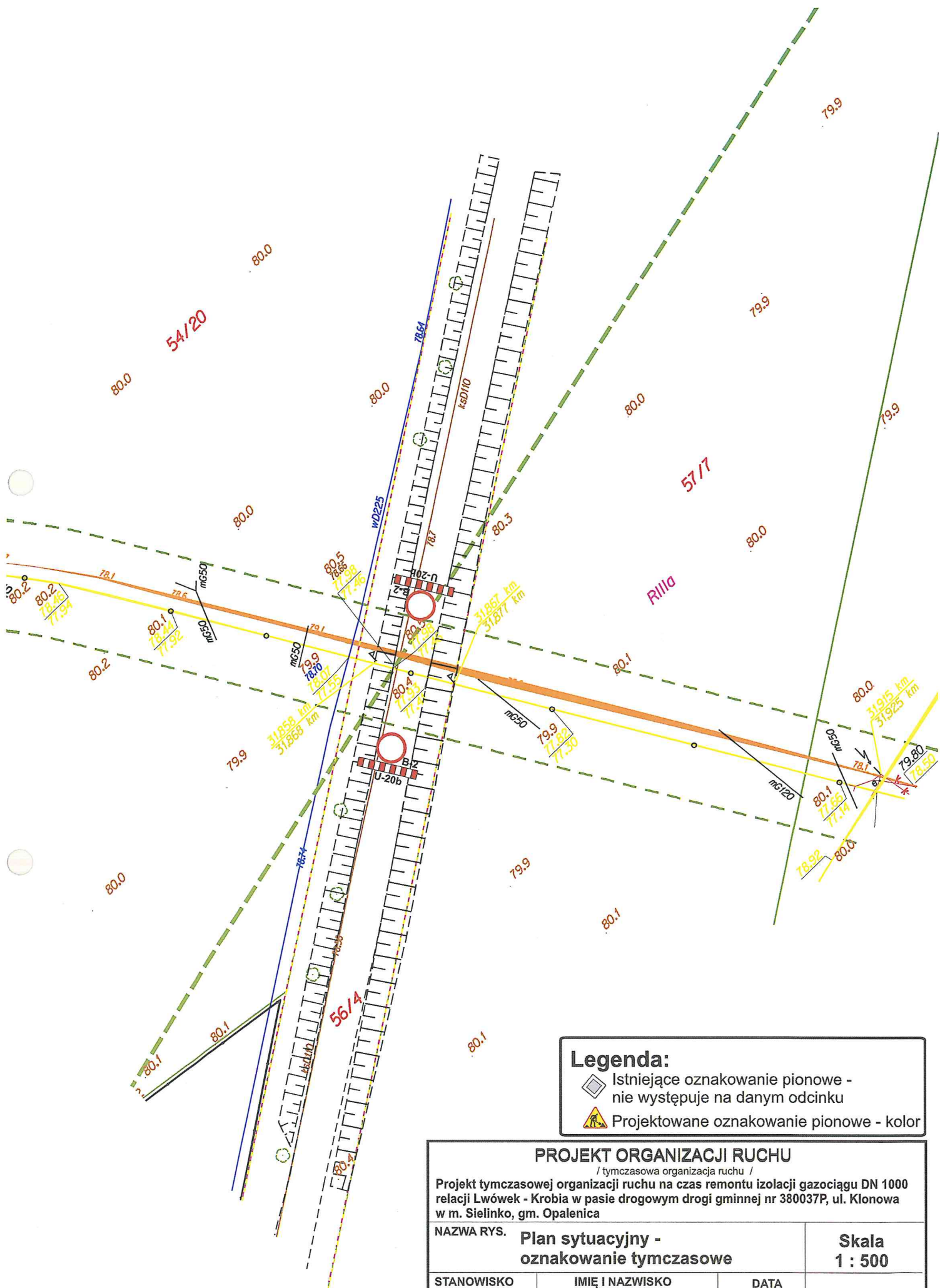
DATA

PROJEKTANT



Andrzej Karłowski

04/2022

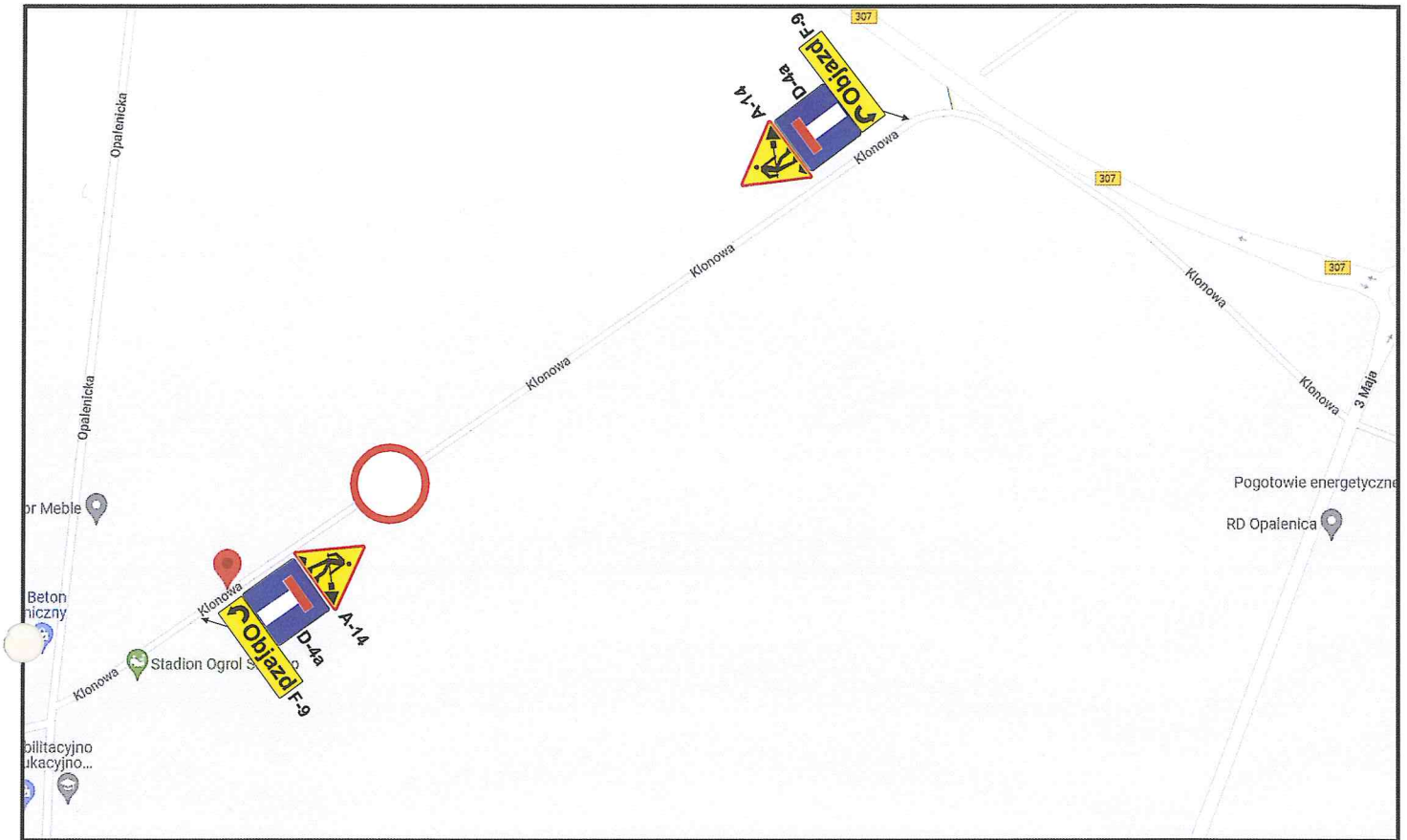
Rys. nr 1





Legenda:

-  Istniejące oznakowanie pionowe - nie występuje na danym odcinku
-  Projektowane oznakowanie pionowe - kolor

PROJEKT ORGANIZACJI RUCHU			
/ tymczasowa organizacja ruchu /			
Projekt tymczasowej organizacji ruchu na czas remontu izolacji gazociągu DN 1000 relacji Lwówek - Krobia w pasie drogowym drogi gminnej nr 380037P, ul. Klonowa w m. Sielinko, gm. Opalenica			
NAZWA RYS.		Plan sytuacyjny - oznakowanie tymczasowe	
		Skala 1 : 500	
STANOWISKO	IMIĘ I NAZWISKO	DATA	Rys. nr 2
PROJEKTANT	Andrzej Karłowski	04/2022	



Legenda:

-  Istniejące oznakowanie pionowe - nie występuje na danym odcinku
-  Projektowane oznakowanie pionowe - kolor

PROJEKT ORGANIZACJI RUCHU

/ tymczasowa organizacja ruchu /

Projekt tymczasowej organizacji ruchu na czas remontu izolacji gazociągu DN 1000 relacji Lwówek - Krobia w pasie drogowym drogi gminnej nr 380037P, ul. Klonowa w m. Sielinko, gm. Opalenica

NAZWA RYS. Plan sytuacyjny - oznakowanie tymczasowe		Skala 1 : 500	
STANOWISKO	IMIĘ I NAZWISKO	DATA	Rys. nr 3
PROJEKTANT	Andrzej Karłowski	04/2022	