




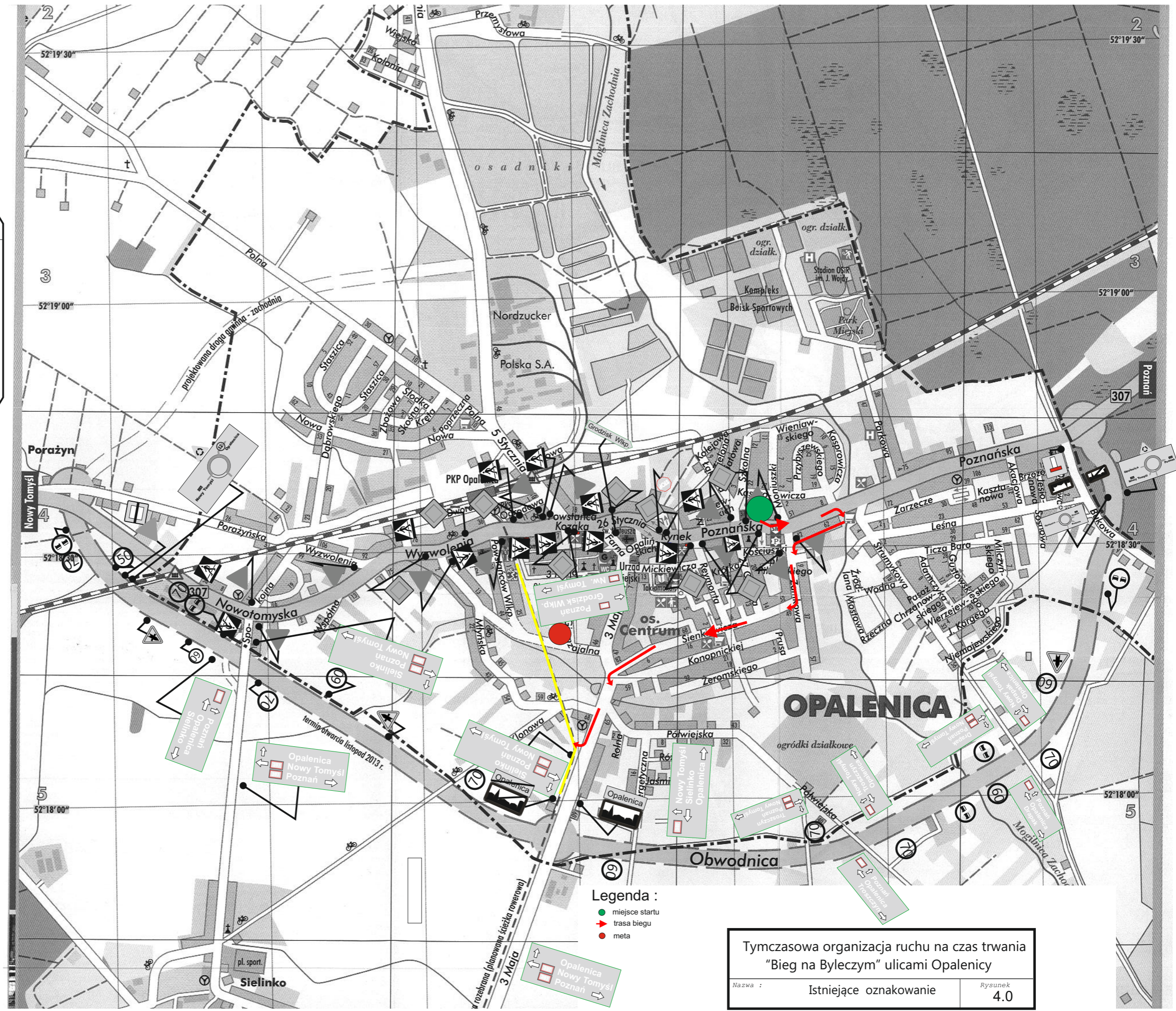


LEGENDA istniejącego oznakowania

-  A7 Ustęp pierwszeństwa
-  D1 Droga z pierwszeństwem
-  D6 Przejście dla pieszych
-  E-2a Tablice typu "E"
-  ścieżka rowerowa



Legenda :
 ● miejsce startu
 → trasa biegu
 ● meta

Tymczasowa organizacja ruchu na czas trwania
 "Bieg na Byleczym" ulicami Opalenicy

Nazwa :	Istniejące oznakowanie	Rysunek	4.0
---------	------------------------	---------	-----